ブナ遺伝資源保存林

BUNA IDENSHIGENHOZONRIN

手つかずの神秘的なブナ林を散策しよう。

過去に伐採された形跡のない、純度の高いブナ林が今も残る。稚樹から老木、枯損木に至る変遷が見てとれる特別な場所だ。アップダウンがほとんどなく、1時間強ほどで一周できる。5月の新緑の時期と、紅葉の10月がおすすめ。野鳥の鳴き声と共に、ブナをゆっくり味わおう。

印刷する ▶

ルートを「Google Earth」で確認 ▶
ルートを立体的に詳細に閲覧することができます。

route data

■距離：一周1.6km

■所要時間（❶～Ⓖ）：
一周　目安約1時間10分（休憩10分含む）

■入山時期：
5月下旬～11月上旬に入山可能。※通行止めの状況により変動あり
新緑時期：5月下旬
紅葉時期：10月上旬～中旬

■「岩崎西目屋弘前線やすらぎの駐車帯」までのアクセス：
□西目屋村から：アクアグリーンビレッジANMONから車で約1時間30分
□深浦町から：JR陸奥岩崎駅から車で約2時間30分
□鰺ヶ沢町から：JR鰺ヶ沢町駅から車で約2時間
※鰺ヶ沢町からのアクセスは現在通行止め（2016年3月時点）

倒木が横切る


曲がった木


大木の幹



ミヤマイラクサ

この付近でよく見られる草。通称アイコ。衣服の上からでも触ると、しばらくチクチクするので注意。

寝そべる大木


入口入ったところ

森に戻ってすぐ倒木

赤石川

岩崎西目屋弘前線
やすらぎの駐車帯
トイレあり

❶ 標高278m　START!　P

❷ 標高329m　左へ曲がる

❸ 標高341m　5分　左へ曲がる　5分

❹ 標高365m　ここまで登り、ここから下り　視界開ける　標高最高 Point 367m　15分

❺ 標高353m　左へ曲がる　蛇行　15分　森を出て車道に　車道から森に戻る　20分

Ⓖ 標高285m　GOAL!

❶ START!! → 20分 → ❷ → 5分 → ❸ → 5分 → ❹ → 15分 → ❺ → 15分 → Ⓖ GOAL!

道路から約50mで左側に道が見える。

道路・駐車帯から約50mで左側に細い道がある。

視界が開けて、3分ほどで左へ曲がる。

少し広がっている場所で、まっすぐ行かず、左へ。

大木の幹を過ぎてすぐ左へ曲がる。

まっすぐ行かず、左へ。スタートからずっと緩やかな登り。

倒木を過ぎて、左へ曲がる（道なり）。

車道が見えるがそちらに行かず、道なりに左へ曲がる。

そびえたつ大木を過ぎて数分で左へ。

大木を過ぎて数分で、左へ。右にも道があるので注意。

森に戻って10分ほどでまた車道に出る。

森に戻ってから道なり。車道に出たら、左へ進んで駐車帯へ。